


DOCUMENTO Documento por defecto para SGE: 210308 EDICTO	IDENTIFICADORES Número de la anotación: 1792 , Fecha de entrada: 08/03/2021 10:08 :00
OTROS DATOS Código para validación: TX88H-4GABV-PB6P8 Página 1 de 13	ESTADO NO REQUIERE FIRMAS



Esta es una copia impresa del documento electrónico (Ref: 1300152 TX88H-4GABV-PB6P8 2A87730D2F4B75494E94B4345E2B959D319E301) generada con la aplicación informática Firmadoc. El documento no requiere firmas. Mediante el código de verificación puede comprobar la validez de la firma electrónica de los documentos firmados en la dirección web: https://sede.aytoarroyo.es/portalCidatano/portal/verificarDocumentos.do?

Código seguro de Verificación : GEN-9428-9c35-6f6c-3c1b-fecf-84e1-204b-9be5 | Puede verificar la integridad de este documento en la siguiente dirección : https://sede.administracion.gob.es/pagSedeFront/servicios/consultaCSV.htm



GOBIERNO DE ESPAÑA

SUBDELEGACIÓN DEL GOBIERNO EN VALLADOLID

ÁREA DE INDUSTRIA Y ENERGÍA

Anuncio del Área de Industria y Energía de la Subdelegación del Gobierno en Valladolid, por el que se somete a información pública la solicitud de autorización administrativa previa, autorización administrativa de construcción, declaración de impacto ambiental y reconocimiento, en concreto, de utilidad pública, de las plantas solares fotovoltaicas "Torozos 1 de 51,968 MWp", en el término municipal de Simancas (Valladolid), "Torozos 2 de 51,968 MWp" en los términos municipales de Simancas, Ciguñuela, Arroyo de la Encomienda y Zaratán (Valladolid), y "Torozos 3 de 51,968 MWp", en el término municipal de Simancas (Valladolid) y sus infraestructuras de evacuación.

A los efectos de lo establecido en el artículo 36 de la Ley 21/2013, de 9 de diciembre, de evaluación ambiental, en los artículos 53 y 55 de la Ley 24/2013, de 26 de diciembre, del Sector Eléctrico, y en los artículos 124, 125 y 144 del Real Decreto 1955/2000, de 1 de diciembre, por el que se regulan las actividades de transporte, distribución, comercialización, suministro y procedimientos de autorización de instalaciones de energía eléctrica, se somete al trámite de información pública la solicitud de autorización administrativa previa, autorización administrativa de construcción, declaración de impacto ambiental y reconocimiento, en concreto, de utilidad pública, de las plantas solares fotovoltaicas "Torozos 1", "Torozos 2", "Torozos 3" y sus infraestructuras de evacuación.

- Expediente número: PFot-361 AC
 - Órgano competente, a los efectos de autorizar el proyecto: Dirección General de Política Energética y Minas del Ministerio para la Transición Ecológica y el Reto Demográfico.
 - Órgano ambiental, a los efectos de formular la preceptiva declaración de impacto ambiental por estar sujeto el proyecto a evaluación de impacto ambiental ordinaria: Dirección General de Calidad y Evaluación Ambiental del Ministerio para la Transición Ecológica y el Reto Demográfico.
 - Órgano tramitador, a los efectos del trámite de información pública, consultas y notificaciones: Área de Industria y Energía de la Subdelegación del Gobierno en Valladolid, calle Francesco Scrimieri, 1, 47071 Valladolid.
- Con fecha 3 de diciembre de 2020 la Dirección General de Política Energética y Minas dictó acuerdo de acumulación para la tramitación conjunta de los expedientes de las plantas fotovoltaicas Torozos 1, Torozos 2 y Torozos 2 y sus infraestructuras de evacuación.
- Peticionarios: Galgo Power SL (Torozos 1), con CIF B88531140; Podenco Power SL (Torozos 2), con CIF B88531116; Lebrél Power SL (Torozos 3), con CIF B88531124, todas ellas con domicilio a efectos de notificaciones en Paseo de la Castellana 91, 4ª planta, puerta 4, 28046, Madrid.
 - Objeto de la solicitud: autorización administrativa previa, autorización administrativa de construcción, declaración de impacto ambiental y reconocimiento, en concreto, de utilidad pública correspondientes a los proyectos de las plantas solares fotovoltaicas "Torozos 1 de 51,968 MWp", "Torozos 2 de 51,968 MWp", "Torozos 3 de 51,968 MWp", y sus infraestructuras de evacuación.

CORREO ELECTRÓNICO
industria.valladolid@correo.gob.es


Francesco Scrimieri, I
47014 VALLADOLID
TEL.: 983 99 92 46 (64)

CSV : GEN-9428-9c35-6f6c-3c1b-fecf-84e1-204b-9be5
DIRECCIÓN DE VALIDACIÓN : https://sede.administracion.gob.es/pagSedeFront/servicios/consultaCSV.htm
FIRMANTE(1) : ALFREDO CATALINA GALLEG0 | FECHA : 05/03/2021 13:39 | Sin acción específica



REPAROS Y OBSERVACIONES:

DOCUMENTO Documento por defecto para SGE: 210308 EDICTO	IDENTIFICADORES Número de la anotación: 1792 , Fecha de entrada: 08/03/2021 10:08 :00
OTROS DATOS Código para validación: TX88H-4GABV-PB6P8 Página 2 de 13	FIRMAS ESTADO NO REQUIERE FIRMAS



Esta es una copia impresa del documento electrónico (Ref: 13001E2 TX88H-4GABV-PB6P8 2A87730D2F4B75494E94345E2B959D31E301) generada con la aplicación informática Firmadoc. El documento no requiere firmas. Mediante el código de verificación puede comprobar la validez de la firma electrónica de los documentos firmados en la dirección web: <https://sede.aybarrojo.es/portalCidatano/portal/verificarDocumentos.do?>

Código seguro de Verificación : GEN-9428-9c35-6f6c-3c1b-fecf-84e1-204b-9be5 | Puede verificar la integridad de este documento en la siguiente dirección : <https://sede.administracion.gob.es/pagSedeFront/servicios/consultaCSV.htm>



- Finalidad del proyecto: producción de energía eléctrica mediante una instalación solar fotovoltaica, así como su evacuación a la red de transporte de energía eléctrica.
- Términos municipales: Simancas, Ciguñuela, Arroyo de la Encomienda y Zaratán, en la provincia de Valladolid.
- Presupuesto: 46.884.399,26 €

Características generales de las instalaciones:


1. Central solar fotovoltaica "Torozos 1": potencia 51,968 MWp y 25,70 MWn; panel bifacial, seguidor solar, a un eje horizontal; compuesta por 82.620 módulos de 629 Wp/Ud de silicio monocristalino; 8 inversores de 3.630 kVA, repartidos en 4 centros de transformación con 2 inversores y 1 transformador de 7,2 MVA. Centros de transformación conectados mediante tendido eléctrico de 30 kV soterrado en zanja a la subestación. Término municipal de Simancas.
2. Central solar fotovoltaica "Torozos 2": potencia 51,968 MWp y 25,70 MWn; panel bifacial, seguidor solar, a un eje horizontal; compuesta por 82.620 módulos de 629 Wp/Ud de silicio monocristalino; 8 inversores de 3.630 kVA, repartidos en 2 centros de transformación con 2 inversores y 1 transformador de 7,2 MVA y 4 centros de transformación con 1 inversor y 1 transformador de 3,6 MVA. Centros de transformación conectados mediante tendido eléctrico de 30 kV soterrado en zanja a la subestación. Término municipal de Simancas.
3. Subestación eléctrica elevadora "Torozos 123 66/30 kV: líneas de alimentación a la subestación en 30 kV subterráneas. La línea de 66 kV que conectará con la Subestación SET Ciguñuela 220/66 kV será mixta, con salida en aéreo desde la subestación "Torozos 123". El sistema de 66 kV tendrá una configuración barra simple. Se dispondrán tres transformadores de potencia 66/30 kV de instalación intemperie. El sistema de 30 kV estará compuesto por doce celdas de montaje interior. Término municipal de Simancas, polígono 3, parcela 10001, referencia catastral 47162A003100010000JB.
4. Línea de alta tensión 66 kV, de evacuación, desde subestación "Torozos 123" 66/30 kV, hasta subestación "Ciguñuela" 220/66 kV, longitud 3.873 m, de los cuales 1.650 m serán en tramo aéreo con 10 apoyos metálicos y 2.223 m en subterráneo, en los términos municipales de Simancas, Ciguñuela y Arroyo de la Encomienda, provincia de Valladolid.
5. Subestación eléctrica colectora "Ciguñuela" 220/66 kV, de evacuación de las siguientes instalaciones: Planta Fotovoltaica Torozos 1, 25,70 MWn; Planta Fotovoltaica Torozos 2, 25,70 MWn; Planta Fotovoltaica Torozos 3, 25,70 MWn; Planta Fotovoltaica Dintel Solar 38,92 MWn. Compuesta por una posición de línea-transformador de 220 kV, un transformador de potencia nominal 100/125 MVA, un transformador de puesta a tierra de 250 kVA, una posición de transformador de 66 kV, dos posiciones de línea de 66 kV. Término municipal de Ciguñuela, polígono 3, parcela 201, con referencia catastral 47052A003002010000MH.

SUBDELEGACIÓN DEL GOBIERNO EN VALLADOLID
ÁREA DE INDUSTRIA Y ENERGÍA

CSV : GEN-9428-9c35-6f6c-3c1b-fecf-84e1-204b-9be5
DIRECCIÓN DE VALIDACIÓN : <https://sede.administracion.gob.es/pagSedeFront/servicios/consultaCSV.htm>
FIRMANTE(1) : ALFREDO CATALINA GALLEGO | FECHA : 05/03/2021 13:39 | Sin acción específica



REPAROS Y OBSERVACIONES:



- Línea aérea de alta tensión 220 kV, desde subestación "Ciguñuela" 220/66 kV hasta subestación "ZARATÁN 220", longitud 260 m, y en los términos municipales de Ciguñuela y Zaratán, Valladolid.
- Central solar fotovoltaica "Torozos 3": potencia 51,968 MWp y 25,70 MWn; panel bifacial, seguidor solar, a un eje horizontal; compuesta por 82.620 módulos de 629 Wp/Ud de silicio monocristalino; 8 inversores de 3.630 kVA, repartidos en 3 centros de transformación con 2 inversores y 1 transformador de 7,2 MVA y 2 centros de transformación con 1 inversor y 1 transformador de 3,6 MVA. Centros de transformación conectados mediante tendido eléctrico de 30 kV soterrado en zanja a la subestación. Término municipal de Simancas.

El proyecto y el estudio de impacto ambiental podrán ser examinados en la Subdelegación del Gobierno en Valladolid, sita en la calle Francesco Scrimieri, 1, 47071 Valladolid, así como en la web de la Delegación del Gobierno en Castilla y León, apartado Proyectos, Campañas e Información, a los efectos de que puedan formularse ante dicho órgano las alegaciones y observaciones que se consideren oportunas, en el plazo de 30 días hábiles contados a partir del día siguiente al de la publicación de este anuncio, bien presencialmente en cualquier oficina de registro de la Administración, o bien en el registro electrónico general de la Administración General del Estado, disponible en el enlace <https://rec.redsara.es>, de conformidad con lo previsto en el artículo 16 de la Ley 39/2015, de 1 de octubre, del Procedimiento Administrativo Común de las Administraciones Públicas.

Enlace para acceso a la documentación:

<http://run.gob.es/tramitacion>

La consulta presencial requerirá solicitar cita previa llamando al teléfono 983 999 246, en horario de 9h a 14h, o enviando un correo electrónico a industria.valladolid@correo.gob.es

A continuación se inserta la relación concreta e individualizada de los bienes o derechos afectados, que el peticionario considera de necesaria expropiación, ya sea ésta del pleno dominio de terrenos y/o de servidumbre de paso de energía eléctrica y servicios complementarios en su caso, tales como caminos de acceso u otras instalaciones auxiliares.

Nº fin ca	Políg.	Parc.	Referencia Catastral	Propietario	Paraje	Cultivo	Municipio	Provincia	Longitud afectada (m.l.)	Superficie ocupada (m²)	Servidumbre subterránea (m²)	Ocupación temp. (m²)
LÍNEA -30 KV - TOROZOS 1												
1	2	9008	47162A002090080000JO	Ayuntamiento de Simancas	CM Arroyo Sta. Marti	Vía de comunicación de dominio público	Simancas	Valladolid	6,16	12,32	12,32	36,96
2	5	9001	47162A005090010000JF	Ministerio de Agricultura Pesca y Alimentación	Arroyo Sta. Martina	Hidrografía natural (río, laguna, arroyo.)	Simancas	Valladolid	3,93	7,86	7,86	23,58
3	5	13	47162A005000130000JR	Montría Simancas SL	Barriales	C-Labor o Labradío secoano	Simancas	Valladolid	39,05	54,66	54,66	234,3
4	5	9008	47162A0050	Ayuntamiento	Camino de	Vía de	Simancas	Valladolid	5,49	10,98	10,98	33,00





Código seguro de Verificación : GEN-9428-9c35-6f6c-3c1b-fecf-84e1-204b-9be5 | Puede verificar la integridad de este documento en la siguiente dirección : <https://sede.administracion.gob.es/pagSedeFront/servicios/consultaCSV.htm>

Nº fin ca	Políg.	Parc.	Referencia Catastral	Propietario	Paraje	Cultivo	Municipio	Provincia	Longitud afectada (m.l.)	Superficie ocupada (m²)	Servidumbre subterránea (m²)	Ocupación temp. (m²)
			90080000JL	de Simancas	Ciguñuela	comunicación de dominio público						
5	5	20012	47162A005200120000JL	Montría Simancas SL	Barriales	C-Labor o Labradío secoano	Simancas	Valladolid	147,06	205,88	205,88	882,60
6	5	9002	47162A005090020000JM	Ministerio de Agricultura Pesca y Alimentación	Arroyo Sta. Martina	Hidrografía natural (río, laguna, arroyo.)	Simancas	Valladolid	4,01	8,02	8,02	24,08
7	3	10001	47162A003100010000JB	Montría Simancas SL	Santa Marina	C-Labor o Labradío secoano/Pastos	Simancas	Valladolid	387,35	542,25	542,25	2324,27
LÍNEA EVACUACIÓN 30 KV – TOROZOS 2												
1	4	9002	47162A004090020000JL	Ayuntamiento de Simancas	Camino de Villanubla	Vía de comunicación de dominio público	Simancas	Valladolid	2,98	5,96	5,96	23,84
2	4	9003	47162A004090030000JJ	Ayuntamiento de Simancas	Camino de Zumacales	Vía de comunicación de dominio público	Simancas	Valladolid	176,51	353,02	353,02	1412,08
3	4	9001	47162A004090010000JX	Ministerio de Agricultura Pesca y Alimentación	Arroyo de Rodastrill	Hidrografía natural (río, laguna, arroyo.)	Simancas	Valladolid	6,20	12,4	12,4	49,6
4	3	9003	47162A003090030000JW	Ayuntamiento de Simancas	Camino Villanubla	Vía de comunicación de dominio público	Simancas	Valladolid	16,98	33,96	33,96	135,84
LÍNEA EVACUACIÓN 30 Kv - TOROZOS 3												
1	7	9003	47162A007090030000JH	Ministerio de Agricultura Pesca y Alimentación	Arroyo Valdecaliente	Hidrografía natural (río, laguna, arroyo.)	Simancas	Valladolid	3,98	7,96	7,96	23,88
2	7	33	47162A007000330000JX	CARRO DE JUAN ANGEL, CARRO DE JUAN ESPERANZA, CARRO DE JUAN JOSE MANUEL, CARRO DE JUAN JOSE MARIA, CARRO DE JUAN LOURDES, CARRO DE JUAN MARIA ISABEL, CARRO DE JUAN JULIO, CARRO DE JUAN MARIA TERESA	Requena	Labor o Labradío secoano/regadío	Simancas	Valladolid	103,60	145,21	145,21	622,57
3	10	9006	47162A010090060000JB	Ayuntamiento de Simancas	CR Vieja de Simancas	Vía de comunicación de dominio	Simancas	Valladolid	623,78	1242,08	1242,08	3773,46





Código seguro de Verificación : GEN-9428-9c35-6f6c-3c1b-fecf-84e1-204b-9be5 | Puede verificar la integridad de este documento en la siguiente dirección : <https://sede.administracion.gob.es/pagSedeFront/servicios/consultaCSV.htm>

Nº fin ca	Políg.	Parc.	Referencia Catastral	Propietario	Paraje	Cultivo	Municipio	Provincia	Longitud afectada (m.l.)	Superficie ocupada (m²)	Servidumbre subterránea (m²)	Ocupación temp. (m²)
						público						
4	10	5295	47162A010052950000JF	Ayuntamiento de Simancas	La Muñeca	Pastos	Simancas	Valladolid	0	0	0	105,56
5	10	5297	47162A010052970000JO	DE JUAN LOPEZ JESUS, DE JUAN LOPEZ ANA MARIA	La Muñeca	Labor o Labradío secano	Simancas	Valladolid	0	0	0	3,39
6	10	9005	47162A010090050000JA	Ayuntamiento de Simancas	CR de Velilla	Vía de comunicación de dominio público	Simancas	Valladolid	11,86	15,89	15,89	0
7	7	9001	47162A007090010000JZ	Ayuntamiento de Simancas	CR. Simancas-Velilla	Vía de comunicación de dominio público	Simancas	Valladolid	16,26	21,79	21,79	0
8	9	9003	47162A009090030000JM	Ayuntamiento de Simancas	Senda	Vía de comunicación de dominio público	Simancas	Valladolid	15,10	28,94	28,94	101,58
9	9	5141	47162A009051410000JA	HERAS SALDAÑA JESUS	Hontanar	Labor o Labradío secano/Pinar pinea o de fruto/Pastos	Simancas	Valladolid	883,36	1237,48	1237,48	5440,83
10	9	9006	47162A009090060000JR	Ayuntamiento de Simancas	Camino Torre	Vía de comunicación de dominio público	Simancas	Valladolid	54,22	107,69	107,69	257,38
11	9	5005	47162A009050050000JZ	BLANCO BLANCO SATURNINO	Vallejos	Labor o Labradío secano	Simancas	Valladolid	0	0	0	44,51
12	9	9012	47162A009090120000JI	Ayuntamiento de Simancas	Camino	Vía de comunicación de dominio público	Simancas	Valladolid	0	0	0	17,02
13	9	5001	47162A009050010000JI	SOCIEDAD DE GESTION DE ACTIVOS PROCEDENTES DE LA REESTRUCTURACION	El Tejar	Pastos	Simancas	Valladolid	31,68	44,84	44,84	193,61
14	9	5003	47162A009050030000JE	PEREZ VALERA BALTASAR, PEREZ VALERA IRENEA	El Tejar	Labor o Labradío secano/Pastos	Simancas	Valladolid	183,14	256,40	256,40	1098,88
15	9	5156	47162A009051560000JR	Ayuntamiento de Simancas	Vallejos	Pastos	Simancas	Valladolid	8,18	11,49	11,49	49,20
16	9	9002	47162A009090020000JF	Ayuntamiento de Simancas	CM del Paramo	Vía de comunicación de dominio público	Simancas	Valladolid	6,59	13,14	13,14	39,60
17	5	30	47162A005000300000JA	GONZALEZ GONZALEZ MIGUEL DARIO, CARRO GIL MARIA JESUS	Calces	Labor o Labradío secano/Pastos	Simancas	Valladolid	609,23	825,89	825,89	3539,35



CSV : GEN-9428-9c35-6f6c-3c1b-fecf-84e1-204b-9be5

DIRECCIÓN DE VALIDACIÓN : <https://sede.administracion.gob.es/pagSedeFront/servicios/consultaCSV.htm>

FIRMANTE(1) : ALFREDO CATALINA GALLEG0 | FECHA : 05/03/2021 13:39 | Sin acción específica

REPAROS Y OBSERVACIONES:



Código seguro de Verificación : GEN-9428-9c35-6f6c-3c1b-fecf-84e1-204b-9be5 | Puede verificar la integridad de este documento en la siguiente dirección : <https://sede.administracion.gob.es/pagSedeFront/servicios/consultaCSV.htm>

Nº fin ca	Políg.	Parc.	Referencia Catastral	Propietario	Paraje	Cultivo	Municipio	Provincia	Longitud afectada (m.l.)	Superficie ocupada (m²)	Servidumbre subterránea (m²)	Ocupación temp. (m²)
18	5	9008	47162A005090080000J	Ayuntamiento de Simancas	Camino de Ciguñuela	Vía de comunicación de dominio público	Simancas	Valladolid	10,00	19,96	19,96	59,89
19	4	9002	47162A004090020000J	Ayuntamiento de Simancas	Camino de Villanubla	Vía de comunicación de dominio público	Simancas	Valladolid	1417,43	2538,22	2538,22	7419,64
20	4	10018	47162A004100180000JM	RODRIGUEZ RODRIGO SUSANA	Los Perros	Labor o Labradío seco	Simancas	Valladolid	71,72	100,86	100,86	433,34
21	5	5	47162A005000500000JT	LOPEZ BERMEJO MARIA DEL CARMEN	La Coronilla	Labor o Labradío seco	Simancas	Valladolid	0	0	0	7,04
22	4	16	47162A004000160000JH	ADALIA ALONSO JUSTO	La Coronilla	Labor o Labradío seco	Simancas	Valladolid	0	0	0	16,44
23	5	7	47162A005000700000JM	LOPEZ GUERRERO GERMAN LOPEZ GUERRERO MARIA ANTONIA REGINA LOPEZ GUERRERO JULIO JOSE DOMINGO LOPEZ GUERRERO JUAN CARLOS	La Coronilla	Labor o Labradío seco	Simancas	Valladolid	0	0	0	140,76
24	5	8	47162A005000800000JO	MORANTE GARCIA MARGARITA	Los Calces	Labor o Labradío seco/Pastos	Simancas	Valladolid	0	0	0	10,75
25	4	14	47162A004000140000JZ	DE JUAN LOPEZ JOSE IGNACIO	Zumacales	Labor o Labradío seco	Simancas	Valladolid	0	0	0	0,98
26	5	9	47162A005000900000JK	Montria Simancas SL	Los Calces	Labor o Labradío seco	Simancas	Valladolid	0	0	0	92,88
27	4	1	47162A004000100000JM	RODRIGUEZ RODRIGO SUSANA	Pedralejo	Labor o Labradío seco	Simancas	Valladolid	0	0	0	121,48
28	5	11	47162A005000110000JO	AYUNTAMIENTO DE SIMANCAS	Los Calces	Labor o Labradío seco	Simancas	Valladolid	0	0	0	5,28
29	5	9002	47162A005090020000JM	Ministerio de Agricultura Pesca y Alimentación	Arroyo Sta. Martina	Hidrografía natural (río, laguna, arroyo.)	Simancas	Valladolid	0	0	0	3,39
30	3	10021	47162A003100210000JI	LOS CANEDOS Y MOSQUILA, SL	Martin	Labor o Labradío seco	Simancas	Valladolid	0	0	0	8,71
31	3	9009	47162A003090090000JP	Ayuntamiento de Simancas	CM de Trascabañas	Vía de comunicación de dominio público	Simancas	Valladolid	713,91	1412,94	1412,94	3798,85




CSV : GEN-9428-9c35-6f6c-3c1b-fecf-84e1-204b-9be5

DIRECCIÓN DE VALIDACIÓN : <https://sede.administracion.gob.es/pagSedeFront/servicios/consultaCSV.htm>

FIRMANTE(1) : ALFREDO CATALINA GALLEGO | FECHA : 05/03/2021 13:39 | Sin acción específica

REPAROS Y OBSERVACIONES:



Código seguro de Verificación : GEN-9428-9c35-6f6c-3c1b-fecf-84e1-204b-9be5 | Puede verificar la integridad de este documento en la siguiente dirección : <https://sede.administracion.gob.es/pagSedeFront/servicios/consultaCSV.htm>

Nº fin ca	Políg.	Parc.	Referencia Catastral	Propietario	Paraje	Cultivo	Municipio	Provincia	Longitud afectada (m.l.)	Superficie ocupada (m²)	Servidumbre subterránea (m²)	Ocupación temp. (m²)
32	3	20001	47162A003200010000JO	Montria Simancas SL	Santa Marina	Labor o Labradío seco/Pastos	Simancas	Valladolid	0	0	0	136,70
33	3	20002	47162A003200020000JK	LOS CANEDOS Y MOSQUILA, SL	La Encomienda	Labor o Labradío seco/Pastos	Simancas	Valladolid	0	0	0	83,29
34	3	10001	47162A003100010000JB	Montria Simancas SL	Santa Marina	Labor o Labradío seco/Pastos	Simancas	Valladolid	212,26	298,23	298,23	1798,85

LINEA DE EVACUACION 66 KV SET TOROZOS 123-SET CIGUÑUELA										
Nº ORDEN	TÉRMINO MUNICIPAL	POLIGONO	PARCELA	REFERENCIA CATASTRAL	PROPIETARIO	PARAJE	CULTIVO	LONGITUD (m)	OCUPACIÓN PERMANENTE (m²)	OCUPACIÓN TEMPORAL (m²)
11	Simancas	3	9	47162A003000090000JA	DE JUAN LOPEZ JOSE IGNACIO	Valdelaba	Labor o Labradío Secano	93,66	177,6	467,05
12	Simancas	3	8	47162A003000080000JW	SERVICIO TERRITORIAL DE MEDIO AMBIENTE	Valdelaba	Pinar Pinea o de fruto			144,39
13	Arroyo de la Encomienda	-	-	8496501UM4089N0001PD	AYUNTAMIENTO DE ARROYO	-	-	184,38	368,74	922,35
14	Simancas	3	9010	47162A003090100000JG	AYUNTAMIENTO DE SIMANCAS	CM de Trascabañas	Vía de comunicación de dominio público			11,91
15	Ciguñuela	4	5223	47052A004052230000MH	GARCIA PINACHO MANUEL	Valdeza	Frutales secano			360,11
16	Ciguñuela	4	9007	47052A004090070000MU	MINISTERIO DE AGRICULTURA PESCA Y ALIMENTACION	Arroyo	Hydrografia natural (río,laguna,arroyo.)	378,23	766,36	1358,8
17	Arroyo de la	8	1	47011A008000010000XF	AYUNTAMIENTO DE	Paramillos de	Labor o Labradío			38,88


SUBDELEGACIÓN DEL GOBIERNO EN VALLADOLID
AREA DE INDUSTRIA Y ENERGIA

CSV : GEN-9428-9c35-6f6c-3c1b-fecf-84e1-204b-9be5
DIRECCIÓN DE VALIDACIÓN : <https://sede.administracion.gob.es/pagSedeFront/servicios/consultaCSV.htm>
FIRMANTE(1) : ALFREDO CATALINA GALLEGO | FECHA : 05/03/2021 13:39 | Sin acción específica



REPAROS Y OBSERVACIONES:

Esta es una copia impresa del documento electrónico (Ref: 1300152 TX88H-4GABV-PB6P8 2A87730D2F4B75494E94B4345E2BF69D319E301) generada con la aplicación informática Firmadoc. El documento no requiere firmas. Mediante el código de verificación puede comprobar la validez de la firma electrónica de los documentos firmados en la dirección web: <https://sede.administracion.gob.es/pagSedeFront/servicios/consultaCSV.htm>



Esta es una copia impresa del documento electrónico (Ref: 1300152 TX88H-4GABV-PB6P8 2A87730D2F4B75494E94B4345E2B959D319E301) generada con la aplicación informática Firmadoc. El documento no requiere firmas. Mediante el código de verificación puede comprobar la validez de la firma electrónica de los documentos firmados en la dirección web: https://sede.aybarrojo.es/portal/Ciudadano/portal/verificarDocumentos.do?

Código seguro de Verificación : GEN-9428-9c35-6f6c-3c1b-fecf-84e1-204b-9be5 | Puede verificar la integridad de este documento en la siguiente dirección : https://sede.administracion.gob.es/pagSedeFront/servicios/consultaCSV.htm



LINEA DE EVACUACION 66 KV SET TOROZOS 123-SET CIGÜÑUELA										
Nº ORDEN	TÉRMINO MUNICIPAL	POLIGONO	PARCELA	REFERENCIA CATASTRAL	PROPIETARIO	PARAJE	CULTIVO	LONGITUD (m)	OCUPACIÓN PERMANENTE (m²)	OCUPACIÓN TEMPORAL (m²)
	Encomienda				ARROYO	Pesquera	secano			
18	Ciguñuela	4	5222	47052A004052220000MU	GARCIA ALVAREZ MARIANO ANTONIO, GARCIA ALVAREZ JESUS MARIA, GARCIA ALVAREZ MARTIN, GARCIA ALVAREZ MARIA MERCEDES, GARCIA ALVAREZ MARIA CONCEPCION MARTA, GARCIA ALVAREZ MARINA ELENA	Valdeza	Labor o Labradío secano			216,05
19	Arroyo de la Encomienda	8	9	47011A008000090000XJ	AYUNTAMIENTO DE ARROYO	El Pulgatorio	Labor o Labradío secano / Pastos			5,49
20	Arroyo de la Encomienda	8	9001	47011A008090010000XD	AYUNTAMIENTO DE ARROYO	Camino	Vía de comunicación de dominio público			114,36
21	Ciguñuela	4	5219	47052A004052190000MU	LOPEZ ZURRO ANTONIO	Valdeza	Labor o Labradío secano / Pastos	28,13	87,67	602,98
22	Arroyo de la Encomienda	8	11	47011A008000110000XI	LOPEZ ZURRO ANTONIO	Contrapesquera	Labor o Labradío secano			34,6
23	Arroyo de la Encomienda	1	9004	47011A001090040000XR	DIPUTACION PROVINCIA DE VALLADOLID	Carretera	Vía de comunicación de dominio público	3,75	14,72	
24	Ciguñuela	4	9017	47052A004090170000MQ	DIPUTACION PROVINCIA DE VALLADOLID	Carretera	Vía de comunicación de dominio público	4,3	20,98	23,33

CSV : GEN-9428-9c35-6f6c-3c1b-fecf-84e1-204b-9be5

DIRECCIÓN DE VALIDACIÓN : https://sede.administracion.gob.es/pagSedeFront/servicios/consultaCSV.htm

FIRMANTE(1) : ALFREDO CATALINA GALLEGO | FECHA : 05/03/2021 13:39 | Sin acción específica



REPAROS Y OBSERVACIONES:



Código seguro de Verificación : GEN-9428-9c35-6f6c-3c1b-fecf-84e1-204b-9be5 | Puede verificar la integridad de este documento en la siguiente dirección : <https://sede.administracion.gob.es/pagSedeFront/servicios/consultaCSV.htm>

LINEA DE EVACUACION 66 KV SET TOROZOS 123-SET CIGÜÑUELA										
Nº ORDEN	TÉRMINO MUNICIPAL	POLIGONO	PARCELA	REFERENCIA CATASTRAL	PROPIETARIO	PARAJE	CULTIVO	LONGITUD (m)	OCUPACIÓN PERMANENTE (m²)	OCUPACIÓN TEMPORAL (m²)
					D					
25	Cigüñuela	4	9015	47052A004090150000MY	AYUNTAMIENTO DE CIGÜÑUELA	Camino	Vía de comunicación de dominio público	1089,97	2227,73	3454,3
26	Arroyo de la Encomienda	1	5	47011A001000050000XF	GARCIA LOZANO MARIA BEGOÑA	Barco del Fraile	Pastos			22,29
27	Cigüñuela	4	5221	47052A004052210000MZ	GARCIA CASTA O SALVADOR	Valdeza	Labor o Labradío seco			149,68
28	Arroyo de la Encomienda	1	9005	47011A001090050000XD	AYUNTAMIENTO DE ARROYO	Camino	Vía de comunicación de dominio público			4,9
29	Arroyo de la Encomienda	1	6	47011A001000060000XM	GARCIA LOZANO MARIA BEGOÑA	Barco del Fraile	Labor o Labradío seco			191,39
30	Cigüñuela	4	5258	47052A004052580000MB	GARCIA GARCIA JOSE SANTIAGO	Valdeza	Labor o Labradío seco			43,58
31	Cigüñuela	4	5262	47052A004052620000MY	ZAPATERO GARCIA FERNANDO / ZAPATERO GARCIA JAVIER	Valdeza	Labor o Labradío seco		2	627,59
32	Cigüñuela	4	5263	47052A004052630000MG	LOPEZ ZURRO ANTONIO	Valdeza	Labor o Labradío seco			170,69
33	Cigüñuela	4	5275	47052A004052750000MR	LOPEZ GUTIERREZ ANDRES	Valdeza	Labor o Labradío seco			76,34
34	Cigüñuela	4	5274	47052A004052740000MK	GARCIA DE LA FUENTE FERNANDO JULIAN	Valdeza	Labor o Labradío seco			113,79
35	Cigüñuela	4	5265	47052A004052650000MP	AYUNTAMIENTO DE CIGÜÑUELA	Valdeza	Pastos			352,39
36	Cigüñuela	4	5266	47052A004052660000ML	GARCIA ALVAREZ MARIANO ANTONIO, GARCIA ALVAREZ JESUS MARIA, GARCIA	Valdeza	Pinar pino de fruto			288,29


CSV : GEN-9428-9c35-6f6c-3c1b-fecf-84e1-204b-9be5

DIRECCIÓN DE VALIDACIÓN : <https://sede.administracion.gob.es/pagSedeFront/servicios/consultaCSV.htm>

FIRMANTE(1) : ALFREDO CATALINA GALLEG0 | FECHA : 05/03/2021 13:39 | Sin acción específica



REPAROS Y OBSERVACIONES:



Esta es una copia impresa del documento electrónico (Ref: 1300152 TX88H-4GABV-PB6P8 2A87730D2F4B75494E4345E2BF959D319E301) generada con la aplicación informática Firmadoc. El documento no requiere firmas. Mediante el código de verificación puede comprobar la validez de la firma electrónica de los documentos firmados en la dirección web: https://sede.aybarrojo.es/portal/Ciudadano/portal/verificarDocumentos.do?

Código seguro de Verificación : GEN-9428-9c35-6f6c-3c1b-fecf-84e1-204b-9be5 | Puede verificar la integridad de este documento en la siguiente dirección : https://sede.administracion.gob.es/pagSedeFront/servicios/consultaCSV.htm



LINEA DE EVACUACION 66 KV SET TOROZOS 123-SET CIGÜÑUELA										
Nº ORDEN	TÉRMINO MUNICIPAL	POLIGONO	PARCELA	REFERENCIA CATASTRAL	PROPIETARIO	PARAJE	CULTIVO	LONGITUD (m)	OCUPACIÓN PERMANENTE (m²)	OCUPACIÓN TEMPORAL (m²)
					ALVAREZ MARTIN, GARCIA ALVAREZ MARIA MERCEDES, GARCIA ALVAREZ MARIA CONCEPCION MARTA, GARCIA ALVAREZ MARIA ELENA					
37	Ciguñuela	4	5277	47052A004052770000MX	LLORENTE ZURRO TOMAS	Valdeza	Labor o Labradío secoano			0,66
38	Ciguñuela	4	5267	47052A004052670000MT	PALOMARES 2005 SL	Valdeza	Pastos			233,99
39	Ciguñuela	4	5268	47052A004052680000MF	LLORENTE ZURRO TOMAS	Valdeza	Pastos			361,35
40	Ciguñuela	4	5271	47052A004052710000MF	CRESPO RIVERA ANDRES, CRESPO LOPEZ ENRIQUE	Valdeza	Labor o Labradío secoano			7,56
41	Ciguñuela	4	5269	47052A004052690000MM	MATO CRESPO AURELIA	Valdeza	Labor o Labradío secoano			44,38
42	Ciguñuela	4	208	47052A004002080000MW	RODRIGUEZ BRISO MONTIANO MARIA ISABEL	Valdeza	Labor o Labradío secoano			376,4
43	Ciguñuela	4	207	47052A004002070000MH	NAVARRO NAVARRO FELIX	Corral	Labor o Labradío secoano			130,51
44	Ciguñuela	4	9014	47052A004090140000MB	AYUNTAMIENTO DE CIGÜÑUELA	Camino	Vía de comunicación de dominio público	407,73	815,42	1797,93
45	Ciguñuela	3	200	47052A003002000000MU	ZURRO ALVAREZ GERMANA, LOPEZ GUTIERREZ ANDRES, LOPEZ ZURRO ANTONIO	Valdeza	Labor o Labradío secoano			357,09



DOCUMENTO Documento por defecto para SGE: 210308 EDICTO	IDENTIFICADORES Número de la anotación: 1792, Fecha de entrada: 08/03/2021 10:08 :00
OTROS DATOS Código para validación: TX88H-4GABV-PB6P8 Página 11 de 13	FIRMAS ESTADO NO REQUIERE FIRMAS



Esta es una copia impresa del documento electrónico (Ref: 13001E2-TX88H-4GABV-PB6P8-2A87730D2F4B75494E94B4345E2BF69D319E301) generada con la aplicación informática Firmadoc. El documento no requiere firmas. Mediante el código de verificación puede comprobar la validez de la firma electrónica de los documentos firmados en la dirección web: <https://sede.aybaoroyo.es/portalCiudadano/portal/verificarDocumentos.do?>

Código seguro de Verificación : GEN-9428-9c35-6f6c-3c1b-fecf-84e1-204b-9be5 | Puede verificar la integridad de este documento en la siguiente dirección : <https://sede.administracion.gob.es/pagSedeFront/servicios/consultaCSV.htm>




LINEA DE EVACUACION 66 KV SET TOROZOS 123-SET CIGÜÑUELA										
Nº ORDEN	TÉRMINO MUNICIPAL	POLIGONO	PARCELA	REFERENCIA CATASTRAL	PROPIETARIO	PARAJE	CULTIVO	LONGITUD (m)	OCUPACIÓN PERMANENTE (m²)	OCUPACIÓN TEMPORAL (m²)
46	Cigüñuela	3	201	47052A003002010000MH	GARCIA GUTIERREZ JUAN JOSE	Valdeza	Labor o Labradío secano	32,06	64,15	483,66

SUBDELEGACIÓN DEL GOBIERNO EN VALLADOLID
ÁREA DE INDUSTRIA Y ENERGÍA

CSV : GEN-9428-9c35-6f6c-3c1b-fecf-84e1-204b-9be5
DIRECCIÓN DE VALIDACIÓN : <https://sede.administracion.gob.es/pagSedeFront/servicios/consultaCSV.htm>
FIRMANTE(1) : ALFREDO CATALINA GALLEG0 | FECHA : 05/03/2021 13:39 | Sin acción específica



REPAROS Y OBSERVACIONES:



Esta es una copia impresa del documento electrónico (Ref: 13001E2-TX88H-4GABV-PB6P8-2A87730D2F4B75494E4B4345E2B959D319E301) generada con la aplicación informática Firmadoc. El documento no requiere firmas. Mediante el código de verificación puede comprobar la validez de la firma electrónica de los documentos firmados en la dirección web: https://sede.aybaoroy.es/portalCidatano/portal/verificarDocumentos.do?

Código seguro de Verificación : GEN-9428-9c35-6f6c-3c1b-fecf-84e1-204b-9be5 | Puede verificar la integridad de este documento en la siguiente dirección : https://sede.administracion.gob.es/pagSedeFront/servicios/consultaCSV.htm



LINEA DE EVACUACION 220 KV SET CIGÜÑUELA - SET ZARATÁN 220										
Nº ORDEN	TÉRMINO MUNICIPAL	POLIGONO	PARCELA	REFERENCIA CATASTRAL	PROPIETARIO	PARAJE	CULTIVO	LONGITUD (m)	OCUPACIÓN PERMANENTE (m²)	OCUPACIÓN TEMPORAL (m²)
1	Ciguñuela	3	201	47052A00300201000MH	GARCIA GUTIERREZ JUAN JOSE	Valdeza	C- Labor o Labradío seco		395,69	
6	Zaratán	4	68	47232A004000680000FR	IBERDROLA SA	Senda	C- Labor o Labradío seco		153,18	


LINEA DE EVACUACION 66 KV SET TOROZOS 123-SET CIGÜÑUELA												
Nº ORDEN	TÉRMINO MUNICIPAL	POLIGONO	PARCELA	REFERENCIA CATASTRAL	PROPIETARIO	LONGITUD (M)	Nº APOYO	OCUPACIÓN PERMANENTE APOYO (M²)	OCUPACIÓN TEMPORAL (M²)	SERVIDUMBRE DE VUELO (M²)	DISTANCIA DE SEGURIDAD (M)	
1	Simancas	3	10001	47162A003100010000IB	MONTRIA SIMANCAS SL	46,99	1	81,9	170	299,46	470,96	
2	Simancas	3	9009	47162A003090090000JP	AYUNTAMIENTO DE SIMANCAS	9,99				81,66	99,88	
3	Simancas	3	20002	47162A003200020000JK	LOS CANEDOS Y MOSQUILA, SL	339,43	2, 3	126,72	340	3544,88	3399,25	
4	Simancas	3	9005	47162A003090050000JB	MINISTERIO DE AGRICULTURA PESCA Y ALIMENTACION	3,96				56,41	37,91	
5	Simancas	3	10002	47162A003100020000JY	LOS CANEDOS Y MOSQUILA, SL	350,82	4	63,36	170	4597,46	3509,9	
6	Simancas	3	23	47162A003000230000JF	DE JUAN DEL BARRIO MARIA MERCEDES	691,68	5, 6, 7, 8	290,53	680	7339,86	6816,75	
7	Simancas	3	7	47162A00300007	AYUNTAMIENTO DE SIMANCAS	16,53				248,19	261,31	
8	Simancas	3	9001	47162A003090010000JU	AYUNTAMIENTO DE SIMANCAS	2,01				34,11	30,16	
9	Simancas	3	7	47162A00300007	AYUNTAMIENTO DE SIMANCAS	68,07	9	0,21		738,67	678,02	
10	Simancas	3	10	47162A003000100000JH	GARCIA GARCIA JOSE SANTIAGO	72,55	9	63,15	170	572,48	728,83	
11	Simancas	3	9	47162A003000090000JA	DE JUAN LOPEZ JOSE IGNACIO	47,53	10	81,85	170	354,24	476,08	
12	Simancas	3	8	47162A003000080000JW	SERVICIO TERRITORIAL DE MEDIO AMBIENTE		10	0,05				

SURDELEGACIÓN DEL GOBIERNO EN VALLADOLID
ÁREA DE INDUSTRIA Y ENERGIA

CSV : GEN-9428-9c35-6f6c-3c1b-fecf-84e1-204b-9be5
DIRECCIÓN DE VALIDACIÓN : https://sede.administracion.gob.es/pagSedeFront/servicios/consultaCSV.htm
FIRMANTE(1) : ALFREDO CATALINA GALLEG0 | FECHA : 05/03/2021 13:39 | Sin acción específica



REPAROS Y OBSERVACIONES:



Esta es una copia impresa del documento electrónico (Ref: 13001E2 TX88H-4GABV-PB6P8 2A87730D2F4B75494E94B4345E2BF69D319E301) generada con la aplicación informática Firmadoc. El documento no requiere firmas. Mediante el código de verificación puede comprobar la validez de la firma electrónica de los documentos firmados en la dirección web: <https://sede.aybaoroyo.es/portal/Ciudadano/portal/verificarDocumentos.do?>

Código seguro de Verificación : GEN-9428-9c35-6f6c-3c1b-fecf-84e1-204b-9be5 | Puede verificar la integridad de este documento en la siguiente dirección : <https://sede.administracion.gob.es/pagSedeFront/servicios/consultaCSV.htm>



LINEA DE EVACUACION 220 KV SET CIGÜUELA - SET ZARATÁN 220											
Nº ORDEN	TÉRMINO MUNICIPAL	POLIGONO	PARCELA	REFERENCIA CATASTRAL	PROPIETARIO	LONGITUD (m)	Nº APOYO	OCUPACIÓN PERMANENTE APOYO (m²)	OCUPACIÓN TEMPORAL (m²)	SERVIDUMBRE DE VUELO (m²)	DISTANCIA DE SEGURIDAD (m)
1	Ciguñuela	3	201	47052A003002010000MH	GARCIA GUTIERREZ JUAN JOSE		APO 1	73,91	500	2.326,19	3.984,31
2	Ciguñuela	3	9004	47052A003090040000MA	AYUNTAMIENTO DE CIGÜUELA					89,92	129,83
3	Ciguñuela	4	9014	47052A004090140000MB	AYUNTAMIENTO DE CIGÜUELA						96,24
4	Ciguñuela	4	9016	47052A004090160000MG	AYUNTAMIENTO DE CIGÜUELA					9,11	59,29
5	Zaratán	4	7	47232A004000070000FI	GUTIERREZ FIGUEROS MARIA DE LOS ANGELES					13,09	80,67
6	Zaratán	4	68	47232A004000680000FR	IBERDROLA SA		APO 2 APO 3	148,6	1.000,00	913,12	1.771,57

EL DIRECTOR DE ÁREA
DE INDUSTRIA Y ENERGÍA

Alfredo Catalina Gallego

CSV : GEN-9428-9c35-6f6c-3c1b-fecf-84e1-204b-9be5

DIRECCIÓN DE VALIDACIÓN : <https://sede.administracion.gob.es/pagSedeFront/servicios/consultaCSV.htm>

FIRMANTE(1) : ALFREDO CATALINA GALLEGO | FECHA : 05/03/2021 13:39 | Sin acción específica



REPAROS Y OBSERVACIONES: